

**Vivre à Los Angeles à travers une publicité : « Today was a good day » pour Nike**

Nous allons suivre l'itinéraire d'un skateur à travers sa ville, Los Angeles. Nous allons découvrir différents quartiers, et lieux de cette mégapole américaine. Pour répondre aux questions, regardez la vidéo autant de fois que nécessaire.



Décrivez sa maison :



A quoi voit-on que le quartier en premier plan est dégradé ?



Placez à la bonne flèche les informations suivantes : Quartier dégradé populaire ; Axe principal de circulation ; Quartier d'affaires

Observez les différentes personnes que rencontre notre skateur, que constatez-vous ?

1 Titre : \_\_\_\_\_



Titre : \_\_\_\_\_

2



Titre : \_\_\_\_\_

3



Donnez un titre à chacun de ces aménagements urbains, sachant qu'il y a : des terrains de sports, un parc, une université. Puis décrivez chacun de ces aménagements en une phrase.

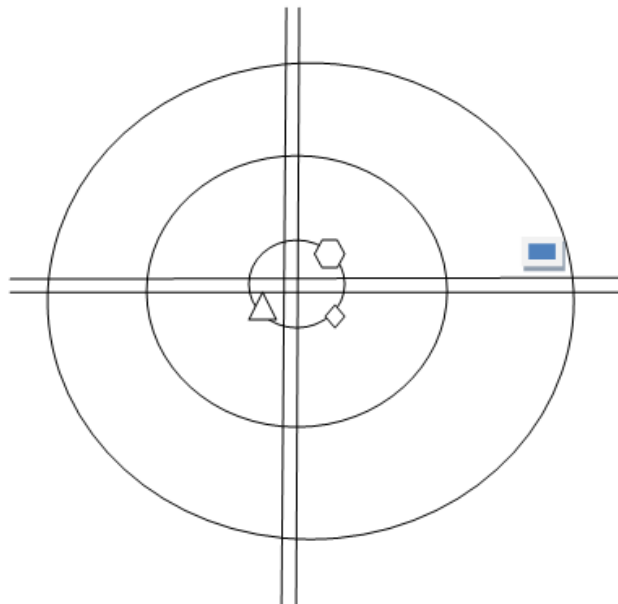
1

2


3


**Schéma : Vivre à Los Angeles, itinéraire d'un habitant/skateur (à compléter)**


Tente de tracer le parcours de notre skateur d'un trait rouge




**I) Les espaces de la ville**


 Quartiers pavillonnaires des classes moyennes et aisés


 Quartiers dégradés, populaire


 Centre d'affaires, aisés (CBD)


 Axes principaux de circulation

**II) Des aménagements de vie**

 Parc urbain

 Terrains de sport

 Université « Saint Robert's Hall »

 Maison du jeune skateur